

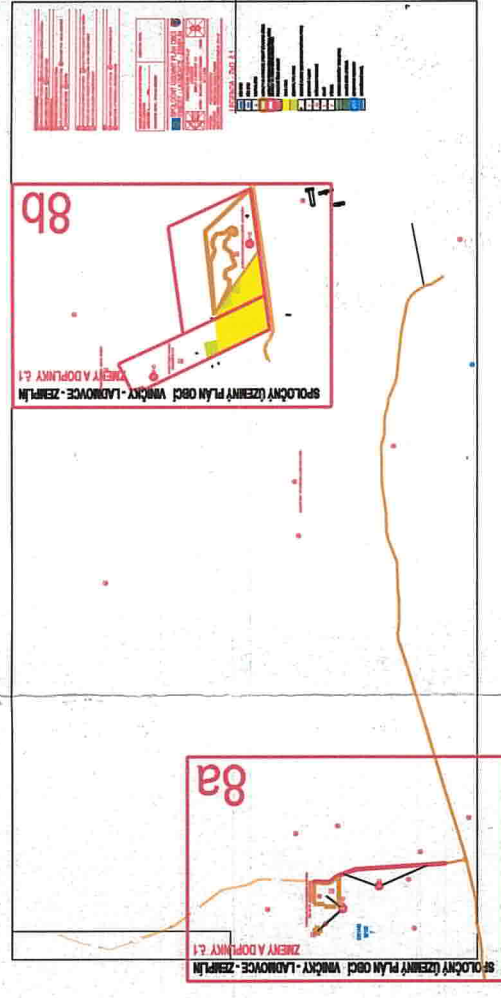
# SPOLOČNÝ ÚZEMNÝ PLÁN OBCÍ

# VINIČKY - LADMOVCE - ZEMPLÍN ZMENY A DOPLNKY Č.1

## LEGENDA - ZaD č.1

0365232	KÓD BPEJ
36501	KÓD BPEJ
6	SKUPINA BPEJ
	LOKALITY NA KTORÉ BOL VYDANÝ SÚHLAS NA ZÁBER
	LOKALITY NAVRHOVANÝCH STAVEBNÝCH A INÝCH ZÁMEROV NA POĽNOHOSPODÁRSKEJ PODE
(50)	PORADOVÉ ČÍSLO LOKALITY
	ORNÁ PODA
	ZÁHRADY, TTP, VINICE
⊕	OSTATNÉ PLOCHY (NEPOĽNOHOSPODÁRSKA PODA)
D	DOPRAVNÉ PLOCHY
OV	OBČIANSKE VYBAVENIE
Z	ZELEŇ
V	VÝROBA
	HRANICE BONITNÝCH TRIED (BPEJ)
	HRANICA CHKO LATORICA
	ODVODNENIE POZEMKOV
	ODVODŇOVACÍ KANÁL

## SCHÉMA KLADU LISTOV A3

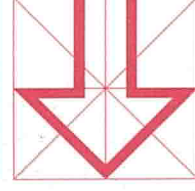


SCHVÁLENÉ OBECNÝM ZASTUPEĽSTVOM  
OBCE LADMOVCE  
UZNESENÍM č.....DŇA.....

STAROSTA OBCE : ŠTEFAN BÁRÁNY

PEČIATKA OBCE

  
**SPOLOČNÝ ÚZEMNÝ PLÁN OBCÍ**  
**VINIČKY - LADMOVCE - ZEMPLÍN**

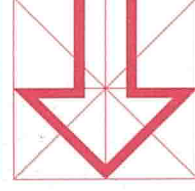


PERSPEKTÍVNE POUŽITIE PP A LP  
LADMOVCE

ZMENY A DOPLNKY Č.1

AUTOR : ING.ARCH. ĽUDOVÍT POZDECH

12/2009



PROFESIA: POĽNOHOSPODÁRSTVO

PROJEKTANT: Ing. Peter Sabo, Ing. arch. Ľ. Pozdech

NÁZOV VÝKRESU: VYHODNOTENIE PERSPEKTÍVNEHO POUŽITIA PP A LP

